

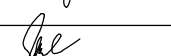


SITUACE DOTČENÝCH POZEMKŮ 1 : 500

- LEGENDA**
- HRANICE POZEMKŮ DLE KATASTRU NEMOVITOSTÍ
  - SLUČKY
  - HRANICE KATASTRÁLNÍHO OZEMÍ
  - HRANICE BPEJ
  - NAVRHOVANÁ HRANICE TRVALÉHO ZÁBORU
  - NAVRHOVANÁ HRANICE DOČASNÉHO ZÁBORU
  - ČÍSLO DOTČENÝCH POZEMKŮ

- LEGENDA ZÁBORU**
- TRVALÝ ZÁBOR – NABÝVATEL MĚSTO LITOMÝŠL
  - TRVALÝ ZÁBOR – PODÍLOVÝ VLASTNÍK MĚSTO LITOMÝŠL
  - BEZ VÝKUPU – STÁVAJÍCÍ VLASTNÍK

Kreslil:	ING. Š. ŠAFRANKOVÁ		
Zpracoval:	ING. Š. ŠAFRANKOVÁ		
Zodp. projektant:	ING. Š. ŠAFRANKOVÁ		
Hlavní projektant:	ING. B. ŠEJBAL		
Technická kontrola:	ING. Z. NEUDERT		
Kraj:	PAROUBICKÝ	Okres: SVITAVY	Obec: LITOMÝŠL
Investor: MĚSTO LITOMÝŠL			
Akce:	CYKLISTICKÁ STEZKA VERTEX - UL. J. ŽIŽKY LITOMÝŠL		
Objekt:			
Obsah:	SITUACE DOTČENÝCH POZEMKŮ		
Stupeň: DUR+DSP+PDPS			
Zak. č.: 4570 – 20 – 3			
Arch. č.: 3900			
Datum: 01/2020			
Formát: 7 A4			
Měřítko: Číslo příl. výkresu:			
1 : 500 F 1.1			
Kóty:			